














PLANNING FEVRIER 2019

* **Covoiturage** jusqu'à 30 kilomètres 2,00 Euros.

Au-delà 3,00 Euros. En cas de déplacements importants les frais du véhicule seront partagés entre les passagers.

Date	Animateur	Heure & lieu de rendez-vous	Point de départ	Parcours	Temps de marche & dénivelé	Difficulté	Co-voiturage	Observations
Vendredi 1 ^{er} février	Georges	Médiathèque 13 h	Médiathèque	Puig sangli La creu blanca	3 h 150 m 9 km	Vert 	€	
Vendredi 8 février	Yves	Médiathèque 13 h	Montesquieu	Le casot del soldat	4 h 500 m 9 km	marron 	2 €	
Dimanche 10 février	Georges	Médiathèque 8 h 30	Col des gascons	Puig de Sailfort	5 h 600 m 10 km	rouge 	3 €	Téléphone animateur 06 69 46 46 14 Repas tiré du sac
Vendredi 15 février	Yves	Médiathèque 9 h 30	Caudiès de Fenouillèdes	Le chemin du facteur de malabrac	5 h 600 m 13 km	marron 	4 €	Repas tiré du sac
Vendredi 22 février	Roger	Médiathèque 13 h	Port-Vendres	Les chemins muletiers de Cosprons	4 h 350 m 14 km	Bleu 	3 €	
Dimanche 24 février	Roger	Médiathèque 9 h	Prats de Mollo	Forêt du Miracle	5 h 760 m 12 km	marron 	3 €	Repas tiré du sac

 FACILE Premier niveau ouvert à tous
  ASSEZ FACILE Petite randonnée cependant pas une promenade
  PEU DIFFICILE rando modérée
 ASSEZ DIFFICILE rando plus soutenue nécessite un engagement physique
  DIFFICILE rando très soutenue