











PLANNING JUIN 2019

* **Covoiturage** jusqu'à 30 kilomètres 2,00 Euros.

Au-delà 3,00 Euros. En cas de déplacements importants les frais du véhicule seront partagés entre les passagers.


Date	Animateur	Heure & lieu de rendez-vous	Point de départ	Parcours	Temps de marche & dénivelé	Difficulté	Co -voiturage	Observations
Dimanche 2 juin	Bernard	Médiathèque 9 h	St Laurent de Cerdans	Mont Capell	5 h 700 m 12 km	marron 	3 €	
Vendredi 7 juin	Georges	Médiathèque 13 h	Argeles	Boucle des Chapelles et du Chateau	3 h 30 360 m 10 km	bleu 	2 €	
Vendredi 14 juin	Roger	Médiathèque 13 h	Latour de France	Le plateau de la Tourèze	4 h 500 m 12 km	marron 	3 €	
Samedi 15 juin	Le Club	Médiathèque 8 h 30	Ille sur Têt	Casenove et les Orgues	3 h 280 m 10 km	vert 	3 €	Repas de Fin de saison – Auberge Espagnole les non-marcheurs peuvent nous rejoindre à partir de midi à la chapelle de Casenove. L'après-midi pétanque et sieste de rigueur
Vendredi 21 juin	Bernard	Médiathèque 13 h	Cases de Pène	La Tour del Far	3 h 30 610 m 10 km	marron 	3 €	
Vendredi 28 juin	Yves	Médiathèque 13 h	Corsavy	La forêt mystérieuse	4 h 450 m 13 km	bleu 	3 €	

 FACILE Premier niveau ouvert à tous

 ASSEZ FACILE Petite randonnée cependant pas une promenade

 PEU DIFFICILE rando modérée

 ASSEZ DIFFICILE rando plus soutenue nécessite un engagement physique

 DIFFICILE rando très soutenue